

平成30年度

2級登記基準点測量

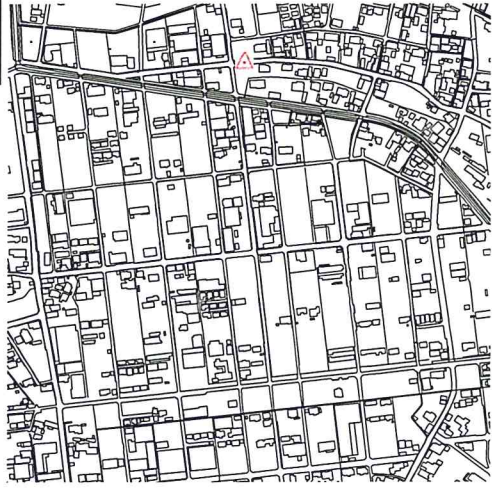
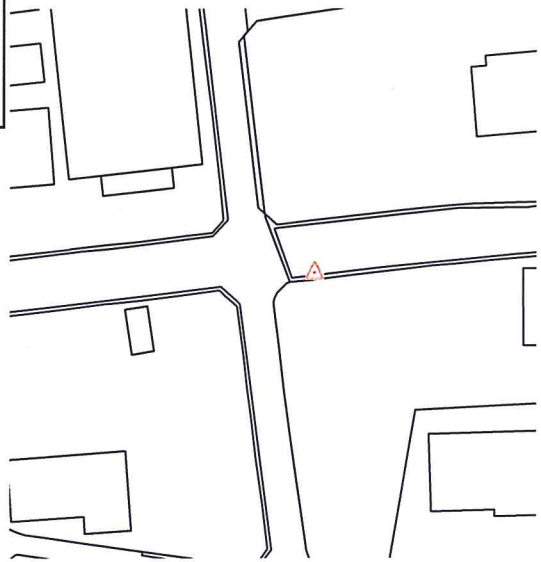

羽島郡岐南町 地内

点の記

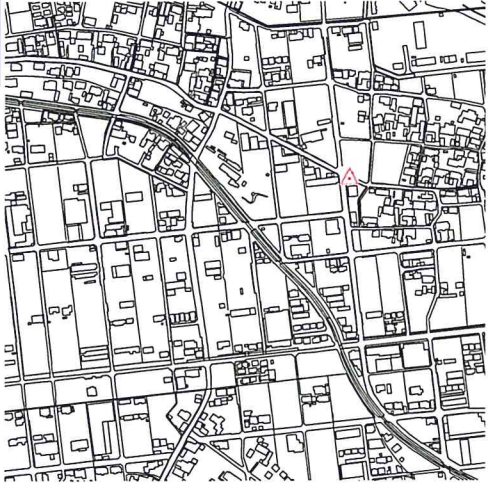
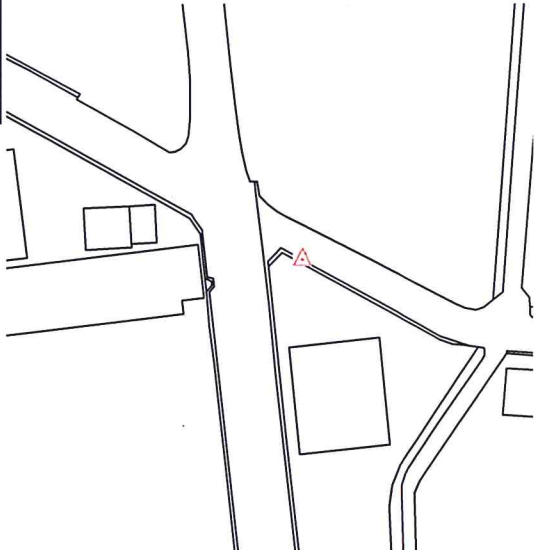


計画機関 公益社団法人 岐阜県公共嘱託登記土地家屋調査士協会

作業機関 公益社団法人 岐阜県公共嘱託登記土地家屋調査士協会


2級登記基準点の記

点名	2-001	作業者	公益社団法人 岐阜県公共嘱託 登記土地家屋調査士協会
所在地	岐阜県羽島郡岐南町平島五丁目 142番 地先		
所有者	管理者 羽島郡岐南町		
埋設	平成 31年 3月 28日	観測	令和元年5月1日
標識の種類	金属標	埋設法	地上
地形図 S=1:10,000		略図	
4 +		4 +	
近景写真		遠景写真	
			

2級登記基準点の記

点 名	2-002	作業者	公益社団法人 岐阜県公共嘱託 登記士地家屋調査士協会
所在地	岐阜県羽島郡岐南町平島二丁目 267番 地先		
所有者	管理者 羽島郡岐南町		
埋 設	平成 31年 3 月 28 日	観 測	令和 元年 5 月 1 日
標識の種類	金 属 標	埋設法	地 上
地 形 図 S=1:10,000		略 図	
4 +		4 +	
近景写真		遠景写真	
			

2級登記基準点の記

点 名	2-003	作業者	公益社団法人 岐阜県公共嘱託 登記土地家屋調査士協会
所在地	岐阜県羽島郡岐南町平島七丁目 84番 地先		
所有者	管理者 羽島郡岐南町		
埋 設	平成 31年 3 月 28 日	観 測	令和 元年 5 月 1 日
標識の種類	金 属 標	埋設法	地 上
地形図 S=1:10,000		略 図	
4 +		4 +	
近景写真		遠景写真	
		