

# 2級登記基準点測量


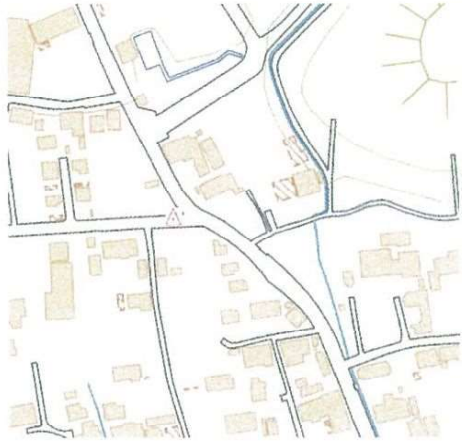


美濃市地区

点 の 記

計画機関 公益社団法人 岐阜県公共嘱託登記土地家屋調査士協会

作業機関 公益社団法人 岐阜県公共嘱託登記土地家屋調査士協会





## 2級登記基準点の記

点 名	2-001	作業者	公益社団法人 岐阜県公共嘱託 登記士地家屋調査士協会
所在地	岐阜県美濃市極楽寺855番 地先		
所有者	管理者 美濃市		
埋 設	令和 2年 4月 10 日	観 測	令和 2年 6月 2 日
標識の種類	金 属 標	埋設法	地 上
地 形 図		略 図	
			
近景写真		遠景写真	
			





## 2級登記基準点の記

点 名	2-002	作業者	公益社団法人 岐阜県公共嘱託 登記土地家屋調査士協会
所在地	岐阜県美濃市極楽寺736番 地先		
所有者	管理者 美濃市		
埋 設	令和 2年 4月 10 日	観 測	令和 2年 6月 2 日
標識の種類	金 属 標	埋設法	地 上
地 形 図		略 図	
			
近景写真		遠景写真	
			





## 2級登記基準点の記

点 名	2-003	作業者	公益社団法人 岐阜県公共嘱託 登記土地家屋調査士協会
所在地	岐阜県美濃市極楽寺571番 地先		
所有者	管理者 美濃市		
埋 設	令和 2年 4月 10 日	観 測	令和 2年 6月 2 日
標識の種類	金 属 標	埋設法	地 上
地 形 図		略 図	
4 +		4 +	
近景写真		遠景写真	
			


## 2級登記基準点の記

点 名	2-004	作業者	公益社団法人 岐阜県公共嘱託 登記土地家屋調査士協会
所在地	岐阜県美濃市松森1069番 地先		
所有者	管理者 美濃市		
埋 設	令和 2年 4月 10 日	観 測	令和 2年 6月 2 日
標識の種類	金 属 標	埋設法	地 上
地 形 図		略 図	
			
近景写真		遠景写真	
			

## 2級登記基準点の記

点名	2-005	作業者	公益社団法人 岐阜県公共嘱託 登記士地家屋調査士協会
所在地	岐阜県美濃市松森1081番 地先		
所有者	管理者 美濃市		
埋設	令和 2年 4月 10日	観測	令和 2年 6月 2日
標識の種類	金属標	埋設法	地上
地形図		略図	
4 +		4 +	
近景写真		遠景写真	
			

## 2級登記基準点の記

点名	2-006	作業者	公益社団法人 岐阜県公共嘱託 登記士地家屋調査士協会
所在地	岐阜県美濃市松森1281番 地先		
所有者	管理者 美濃市		
埋設	令和 2年 4月 10日	観測	令和 2年 6月 2日
標識の種類	金属標	埋設法	地上
地形図		略図	
<div style="border: 1px solid black; padding: 5px; display: inline-block;">4 +</div> 	<div style="border: 1px solid black; padding: 5px; display: inline-block;">4 +</div> 		
近景写真		遠景写真	
