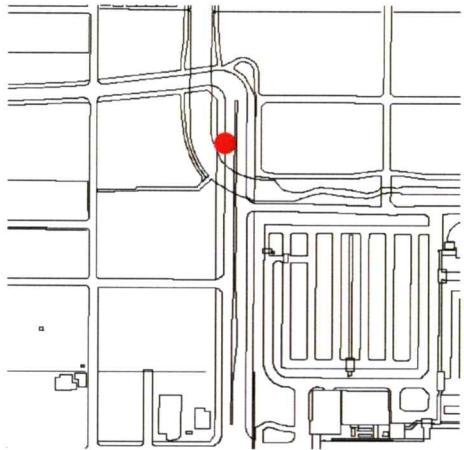
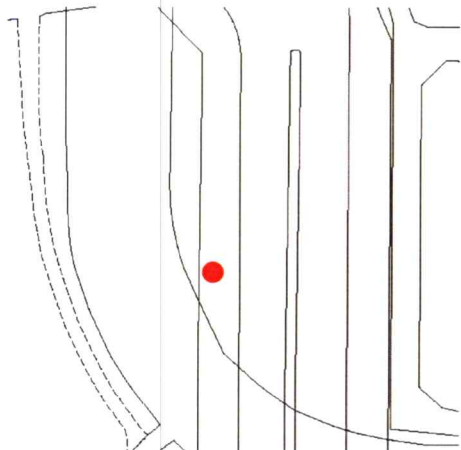




2級登記基準点の記

点 名	2-001	作業者	(公社)岐阜県公共嘱託登記 土地家屋調査士協会
所在地	岐阜市大学北一丁目16番4		
所有者	岐阜市		
埋 設	令和 4年 5月 18日	観 測	令和 4年 5月 24日
標識の種類	金属標	埋設法	地 上
地 形 図 S=1:5000		略 図	
<div style="border: 1px solid black; padding: 5px; display: inline-block;">4</div> 	<div style="border: 1px solid black; padding: 5px; display: inline-block;">4</div> 		
近景写真	遠景写真		
			

2級登記基準点の記

点名	2-002	作業者	(公社)岐阜県公共嘱託登記 土地家屋調査士協会
所在地	岐阜市大学西一丁目25番3		
所有者	岐阜市		
埋設	令和 4年 5月 18日	観測	令和 4年 5月 24日
標識の種類	金属標	埋設法	地上
地形図 S=1:5000		略図	
			
近景写真		遠景写真	
			