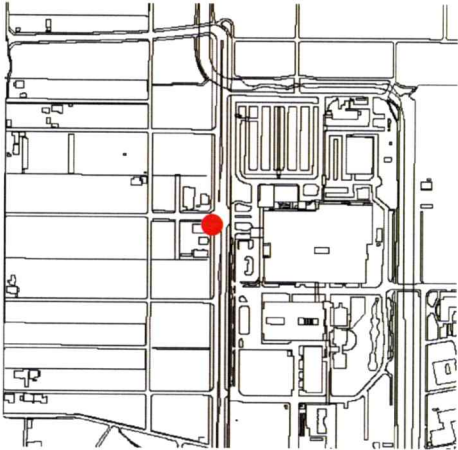
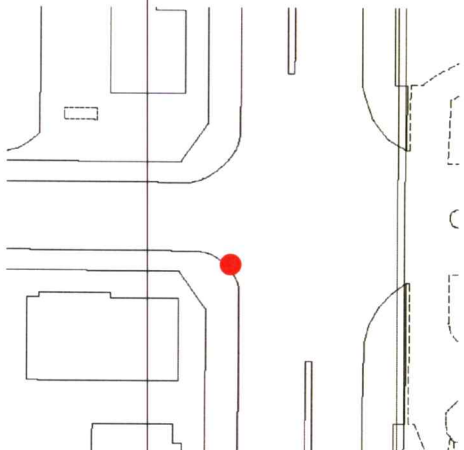


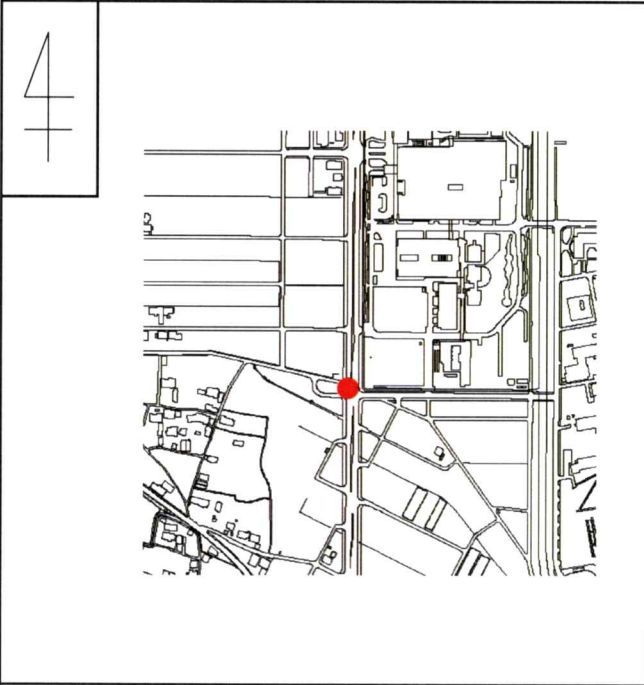
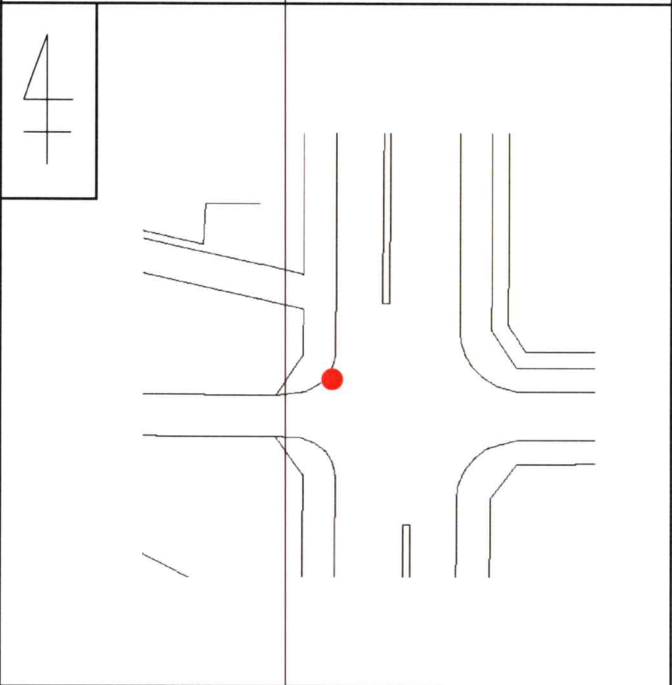




### 3級登記基準点の記

点名	3-001	作業者	(公社)岐阜県公共嘱託登記 土地家屋調査士協会	
所在地	岐阜市大学西一丁目91番2			
所有者	岐阜市			
埋設	令和 4年 5月 18日	観測	令和 4年 5月 24日	
標識の種類	金属標	埋設法	地上	
地形図 S=1:5000		略図		
4 +		4 +		
近景写真		遠景写真		
				

# 3級登記基準点の記

点名	3-002	作業者	(公社)岐阜県公共嘱託登記 土地家屋調査士協会	
所在地	岐阜市大学西一丁目35番2			
所有者	岐阜市			
埋設	令和 4年 5月 18日	観測	令和 4年 5月 24日	
標識の種類	金属標	埋設法	地上	
地形図 S=1:5000		略図		
				
近景写真		遠景写真		
				

# 3級登記基準点の記

点名	3-003	作業者	(公社)岐阜県公共嘱託登記 土地家屋調査士協会	
所在地	岐阜市大学西二丁目31番			
所有者	岐阜市			
埋設	令和 4年 5月 18日	観測	令和 4年 5月 24日	
標識の種類	金属標	埋設法	地上	
地形図 S=1:5000		略図		
4 +		4 +		
近景写真		遠景写真		
				