



3級登記基準点の記

点名	3-1	作業者	(公社)岐阜県公共嘱託登記 土地家屋調査士協会
所在地	岐阜市北鶉一丁目26番 地先		
所有者	岐阜市		
埋設	令和5年5月12日	観測	令和5年5月16日、令和5年5月17日
標識の種類	金属標	埋設法	地上
地形図 S=1:5000		略図	
			
近景写真		遠景写真	
			

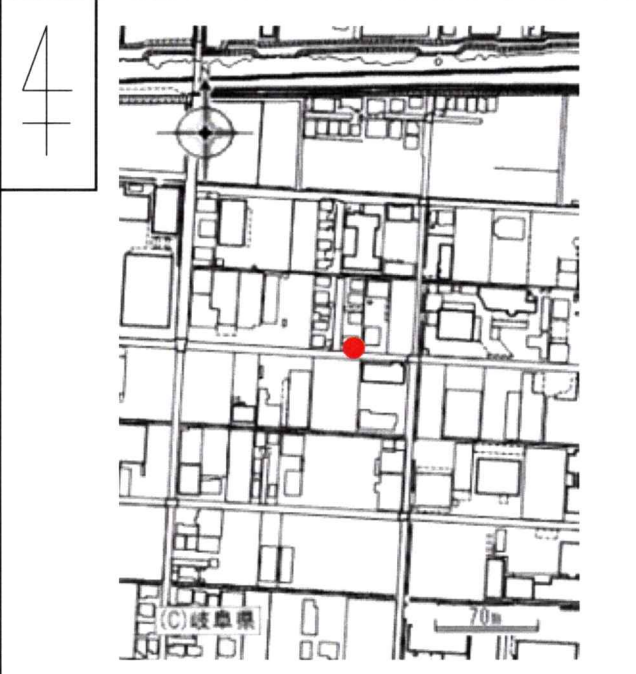
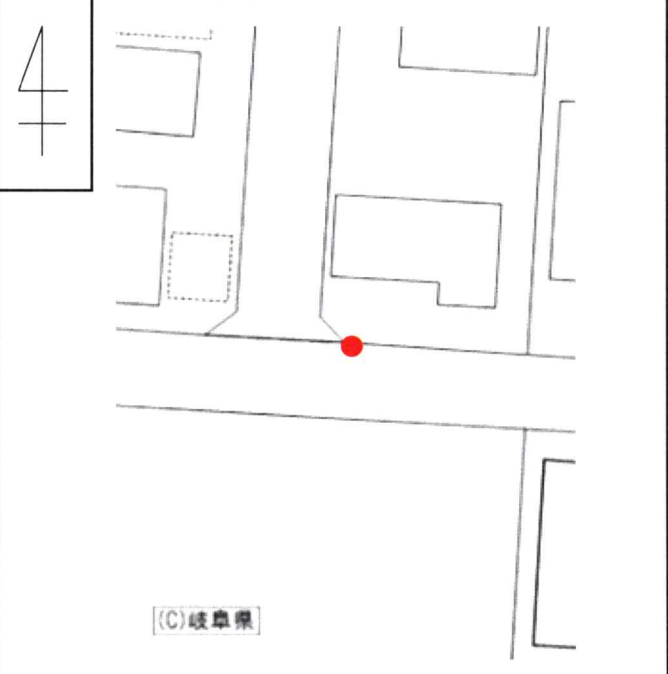

3級登記基準点の記

点名	3-2	作業者	(公社)岐阜県公共嘱託登記 土地家屋調査士協会
所在地	岐阜市中鶉一丁目35番2		
所有者	岐阜市		
埋設	令和5年5月12日	観測	令和5年5月16日、令和5年5月17日
標識の種類	金属標	埋設法	地上
地形図 S=1:5000		略図	
近景写真		遠景写真	

3級登記基準点の記

点名	3-3	作業者	(公社)岐阜県公共嘱託登記 土地家屋調査士協会
所在地	岐阜市中鶉一丁目38番 地先		
所有者	岐阜市		
埋設	令和5年5月12日	観測	令和5年5月16日、令和5年5月17日
標識の種類	金属標	埋設法	地上
地形図 S=1:5000		略図	
近景写真		遠景写真	


3級登記基準点の記

点名	3-4	作業者	(公社)岐阜県公共嘱託登記 土地家屋調査士協会 ✓
所在地	岐阜市東鶉一丁目106番12 ✓		
所有者	岐阜市 ✓		
埋設	令和5年5月12日 ✓	観測	令和5年5月16日、令和5年5月17日 ✓
標識の種類	金属標 ✓	埋設法	地上 ✓
地形図 S=1:5000		略図	
			
近景写真		遠景写真	
			

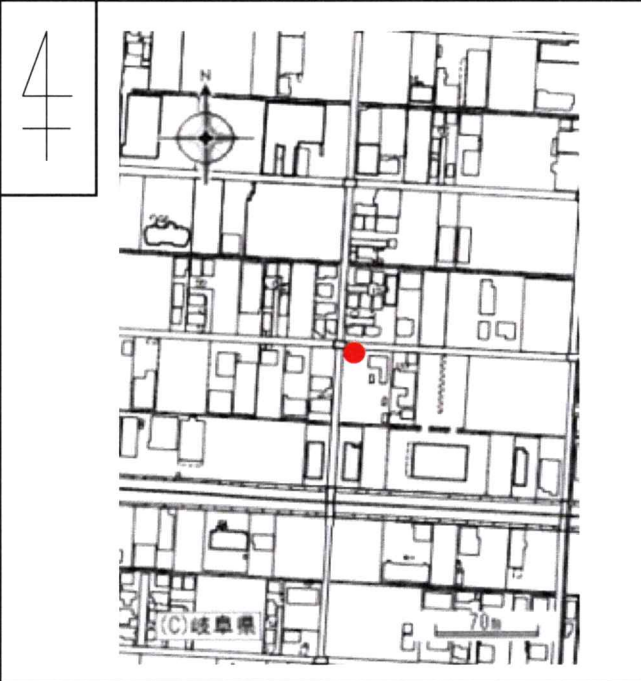
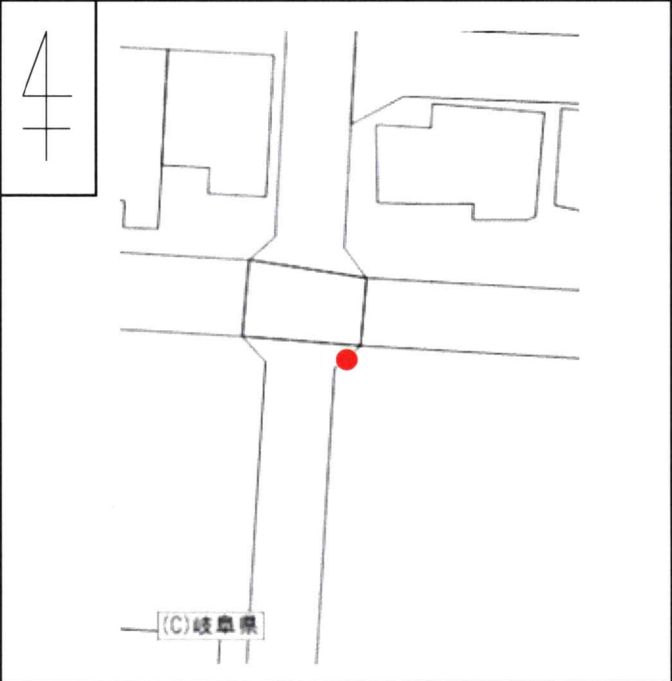


3級登記基準点の記

点名	3-5	作業者	(公社)岐阜県公共嘱託登記 土地家屋調査士協会 ✓
所在地	岐阜市東鶉一丁目41番3 地先 ✓		
所有者	岐阜市 ✓		
埋設	令和5年5月12日 ✓	観測	令和5年5月16日、令和5年5月17日 ✓
標識の種類	金属標 ✓	埋設法	地上 ✓
地形図 S=1:5000		略図	
			
近景写真	遠景写真		
			


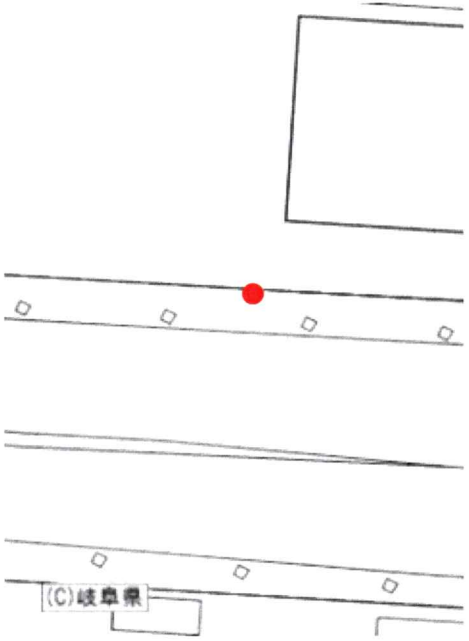


3級登記基準点の記

点名	3-6	作業者	(公社)岐阜県公共嘱託登記 土地家屋調査士協会
所在地	岐阜市中鶉二丁目104番1 地先		
所有者	岐阜市		
埋設	令和5年5月12日	観測	令和5年5月16日、令和5年5月17日
標識の種類	金属標	埋設法	地上
地形図 S=1:5000		略図	
			
近景写真	遠景写真		
			


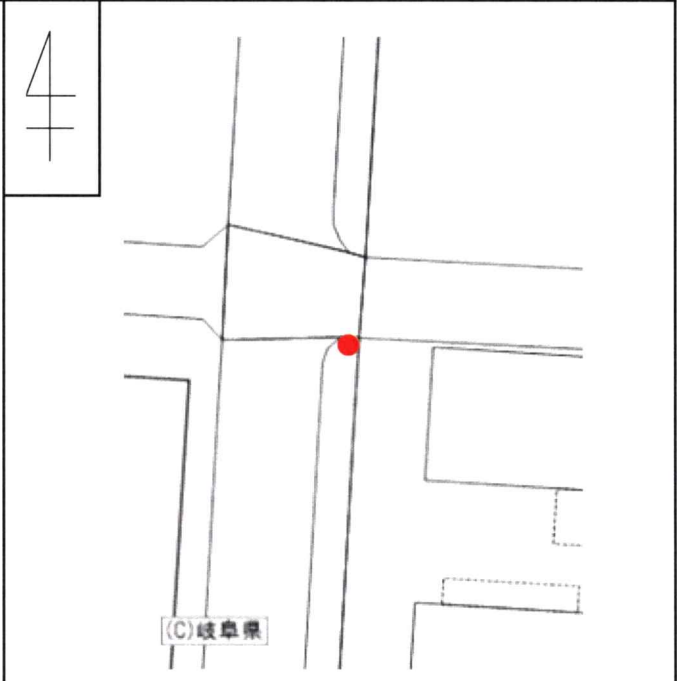


3級登記基準点の記

点名	3-7	作業者	(公社)岐阜県公共嘱託登記 土地家屋調査士協会
所在地	岐阜市中鶉二丁目58番6 地先		
所有者	岐阜市		
埋設	令和5年5月12日	観測	令和5年5月16日、令和5年5月17日
標識の種類	金属標	埋設法	地上
地形図 S=1:5000		略図	
			
近景写真		遠景写真	
			

3級登記基準点の記

点名	3-8	作業者	(公社)岐阜県公共嘱託登記 土地家屋調査士協会 ✓
所在地	岐阜市東鶉三丁目28番3 地先 ✓		
所有者	岐阜市 ✓		
埋設	令和5年5月12日 ✓	観測	令和5年5月16日、令和5年5月17日 ✓
標識の種類	金属標 ✓	埋設法	地上 ✓
地形図 S=1:5000		略図	
			
近景写真	遠景写真		
			

3級登記基準点の記

点名	3-9	作業者	(公社)岐阜県公共嘱託登記 土地家屋調査士協会 ✓
所在地	岐阜市東鶉二丁目63番1 地先 ✓		
所有者	岐阜市 ✓		
埋設	令和5年5月12日 ✓	観測	令和5年5月16日、令和5年5月17日 ✓
標識の種類	金属標 ✓	埋設法	地上 ✓
地形図 S=1:5000		略図	
			
近景写真	遠景写真		
			

3級登記基準点の記

点名	3-10	作業者	(公社)岐阜県公共嘱託登記 土地家屋調査士協会
所在地	岐阜市東鶉二丁目104番 地先		
所有者	岐阜市		
埋設	令和5年5月12日	観測	令和5年5月16日、令和5年5月17日
標識の種類	金属標	埋設法	地上
地形図 S=1:5000		略図	
近景写真		遠景写真	

3級登記基準点の記

点名	3-11	作業者	(公社)岐阜県公共嘱託登記 土地家屋調査士協会
所在地	岐阜市茜部大川一丁目80番3		
所有者	岐阜市		
埋設	令和5年5月12日	観測	令和5年5月16日、令和5年5月17日
標識の種類	金属標	埋設法	地上
地形図 S=1:5000		略図	
近景写真		遠景写真	