

平成 25 年度地区計画(1 級・2 級・3 級)基準点の
改測等及び認定登記基準点登録作業

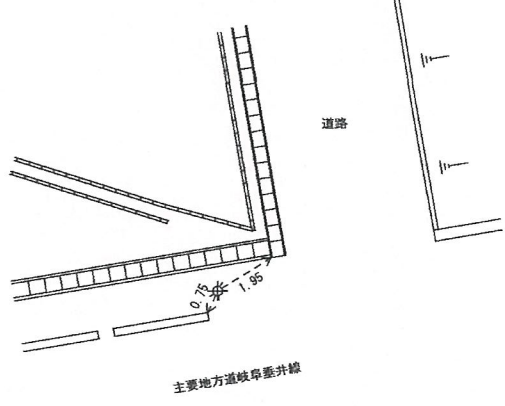
2 級登記基準点測量

岐阜市日置江、大脇・中島 地区


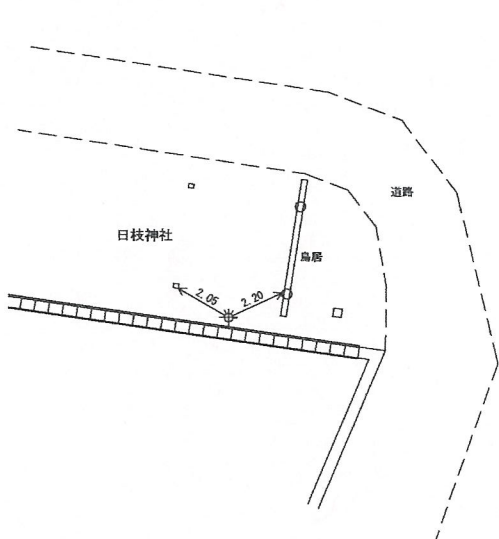

点 の 記

計画機関 公益社団法人 岐阜県公共嘱託登記土地家屋調査士協会
作業機関 公益社団法人 岐阜県公共嘱託登記土地家屋調査士協会


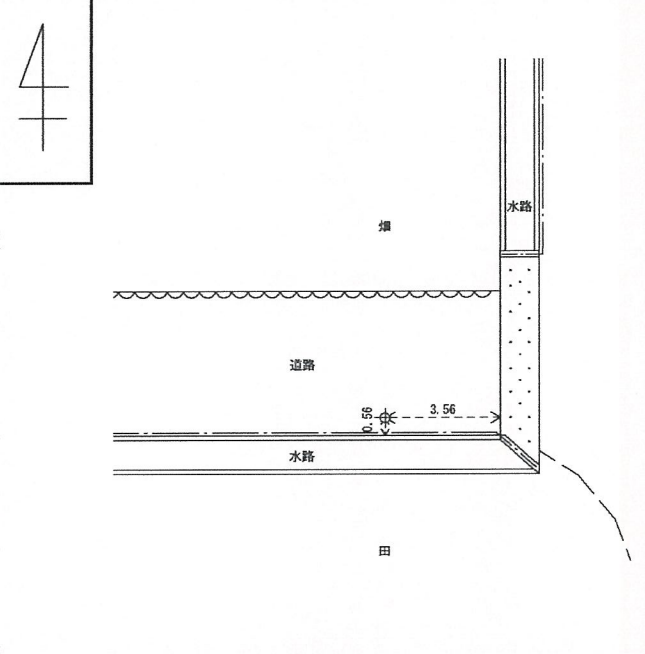


2級基準点の記

点名	NO.123	✓	作業者	公益社団法人 岐阜県公共嘱託 登記土地家屋調査士協会
所在地	岐阜市日置江一丁目1073番地2先 県道 岐阜・垂井線			
所有者	岐阜県			
埋設	平成 3 年 12 月 9 日	✓	観測	平成 25 年 4 月 16 日
標識の種類	金属標	✓	埋設法	地下
地形図 S=1:25,000			略図	
4 +			4 +	
近景写真			遠景写真	
				

2級基準点の記

点名	NO.134		作業者	公益社団法人 岐阜県公共嘱託 登記土地家屋調査士協会
所在地	岐阜市大字高河原字村添174番地 日枝神社			
所有者	(管理者)岐阜市高河原176番地 神社総代 堀勲 058-279-0348			
埋設	平成 6 年 11 月 21 日	観測	平成 25 年 4 月 16 日	
標識の種類	金属標	埋設法	地下	
地形図 S=1:25,000		略図		
4 +		4 +		
近景写真		遠景写真		
				

2級基準点の記

点名	NO.138	作業者	公益社団法人 岐阜県公共嘱託 登記土地家屋調査士協会
所在地	岐阜市茶屋新田二丁目45番地先 道路		
所有者	岐阜市		
埋設	平成 6 年 11 月 21 日	観測	平成 25 年 4 月 16 日
標識の種類	金属標	埋設法	地下
地形図 S=1:25,000		略図	
			
近景写真	遠景写真		
			

2級基準点の記

点名	NO.139	✓	作業者	公益社団法人 岐阜県公共嘱託 登記土地家屋調査士協会
所在地	岐阜市大字日置江字大脇2123番地1先			
	道路			
所有者	岐阜市			
埋設	平成 6 年 11 月 21 日	✓	観測	平成 25 年 4 月 16 日
標識の種類	金属標	✓	埋設法	地上
地形図 S=1:25,000			略図	
4 +			4 +	
近景写真			遠景写真	
				

2級基準点の記

点 名	NO.142	作業者	公益社団法人 岐阜県公共嘱託 登記土地家屋調査士協会
所在地	岐阜市茶屋新田6丁目95番地先 道路		
所有者	岐阜市		
埋 設	平成 6 年 11 月 21 日	観 測	平成 25 年 4 月 16 日
標識の種類	金 属 標	埋設法	地 下
地形図 S=1:25,000		略 図	
4 +		4 +	
近景写真		遠景写真	
			