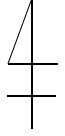
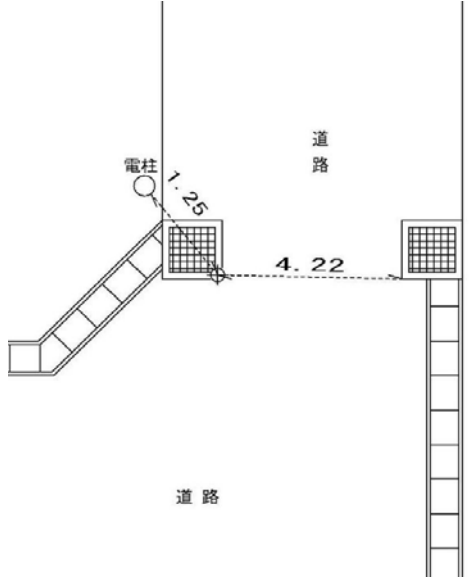


1級基準点の記

点名	NO101		作業者	公益社団法人 岐阜県公共嘱託 登記土地家屋調査士協会	
所在地	各務原市川島北山町字道南886番3				
所有者	各務原市				
埋設	平成 28 年 5 月 26 日	観測	平成 28 年 6 月 3 日		
標識の種類	金属標	埋設法	地上		
地形図 S=1:25,000			略図		
					
近景写真			遠景写真		
					

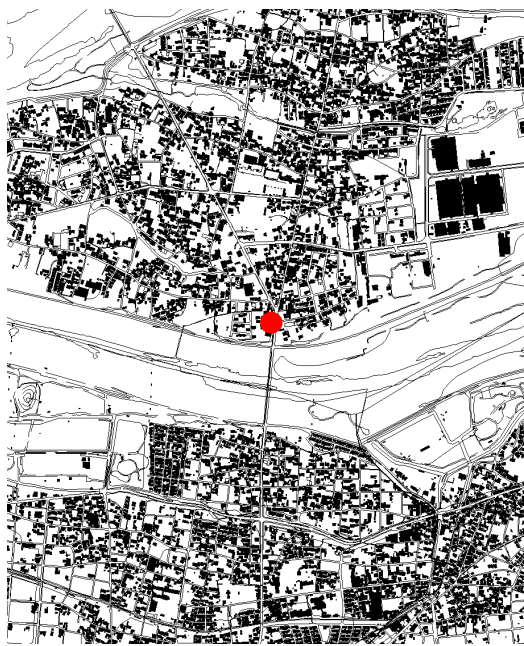
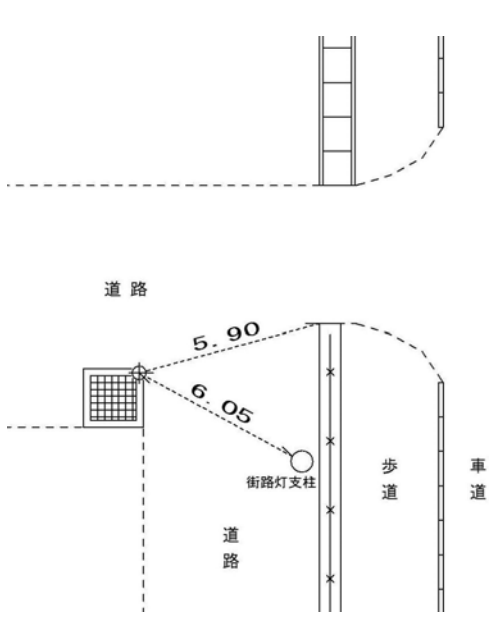


平成26年4月1日付 標高改定対応済
電子基準点のみを既知点とした基準点

1級基準点の記

点名	NO102		作業者	公益社団法人 岐阜県公共嘱託 登記土地家屋調査士協会	
所在地	各務原市川島笠田町一丁目59番				
所有者	各務原市				
埋設	平成 28 年 5 月 26 日	観測	平成 28 年 6 月 3 日		
標識の種類	金属標	埋設法	地上		
地形図 S=1:25,000		略図			
					
近景写真		遠景写真			
					




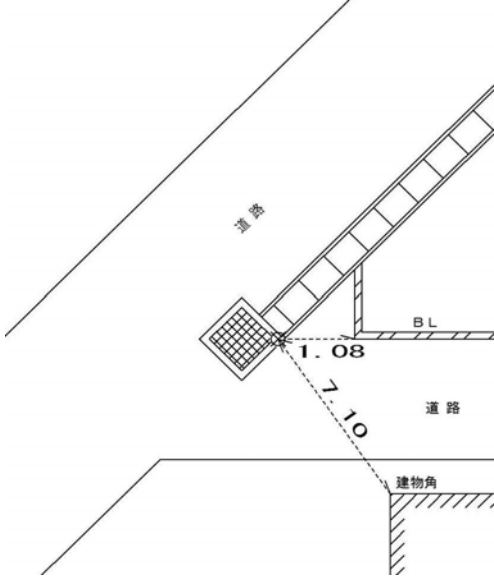


平成26年4月1日付 標高改定対応済
電子基準点のみを既知点とした基準点

1級基準点の記

点名	NO103		作業者	公益社団法人 岐阜県公共嘱託 登記土地家屋調査士協会	
所在地	各務原市川島松原町字河田島東1378番1				
所有者	各務原市				
埋設	平成 28 年 5 月 26 日	観測	平成 28 年 6 月 3 日		
標識の種類	金属標	埋設法	地上		
地形図 S=1:25,000			略図		
					
近景写真			遠景写真		
					


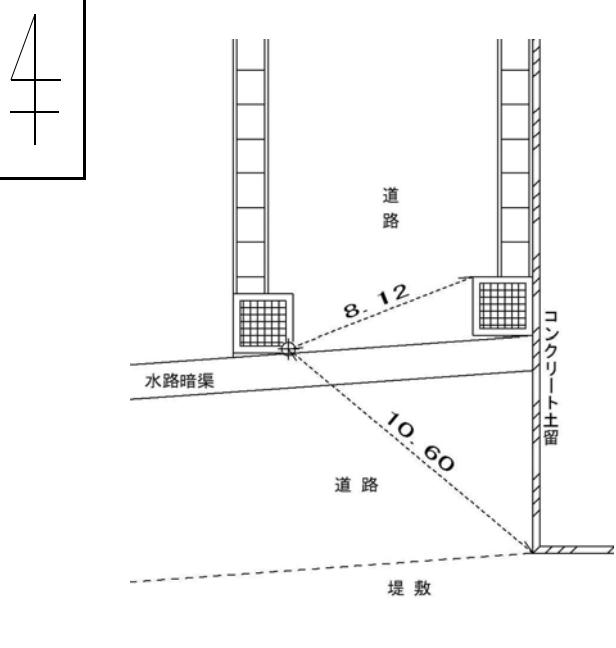


平成26年4月1日付 標高改定対応済
電子基準点のみを既知点とした基準点

1級基準点の記

点名	NO104		作業者	公益社団法人 岐阜県公共嘱託 登記土地家屋調査士協会	
所在地	各務原市川島小綱町字本田浦1900番137				
所有者	各務原市				
埋設	平成 28 年 5 月 26 日	観測	平成 28 年 6 月 3 日		
標識の種類	金属標	埋設法	地上		
地形図 S=1:25,000		略図			
					
近景写真		遠景写真			
					

平成26年4月1日付 標高改定対応済
電子基準点のみを既知点とした基準点

1級基準点の記

点名	NO105		作業者	公益社団法人 岐阜県公共嘱託 登記土地家屋調査士協会	
所在地	各務原市川島小綱町字少林寺前河原2150番25				
所有者	各務原市				
埋設	平成 28 年 5 月 26 日	観測	平成 28 年 6 月 3 日		
標識の種類	金属標	埋設法	地上		
地形図 S=1:25,000			略図		
					
近景写真			遠景写真		
					

平成26年4月1日付 標高改定対応済
電子基準点のみを既知点とした基準点