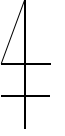

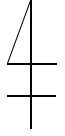
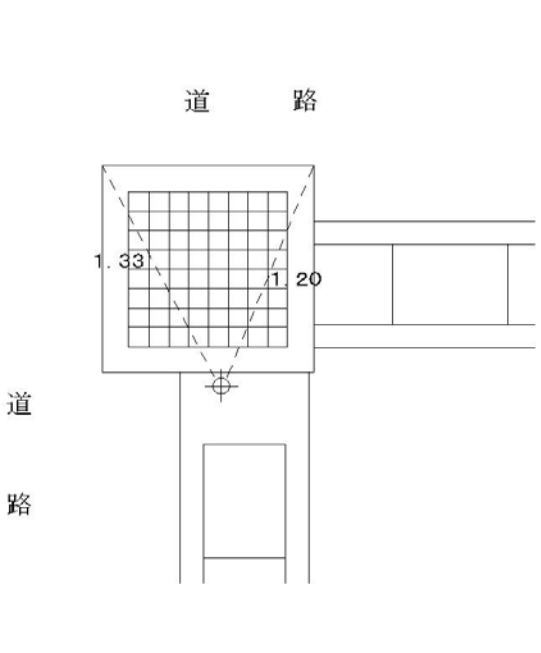


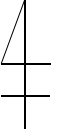

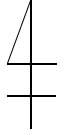
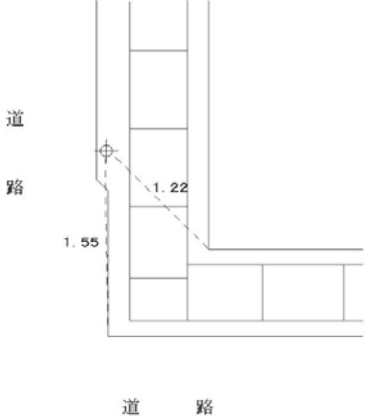




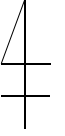

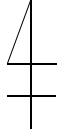
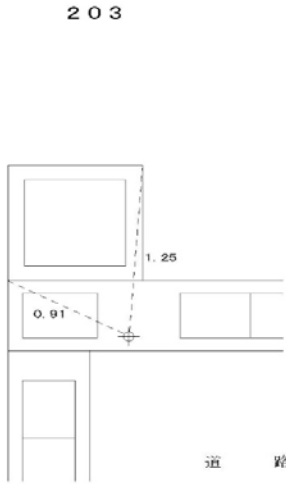


2級基準点の記

点名	NO201	作業者	公益社団法人 岐阜県公共嘱託 登記土地家屋調査士協会
所在地	各務原市川島笠田町五丁目106番		
所有者	各務原市		
埋設	平成 29 年 4 月 3 日	観測	平成 29 年 4 月 6 日
標識の種類	金属標	埋設法	地上
地形図 S=1:25,000		略図	
			
近景写真		遠景写真	
			

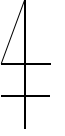

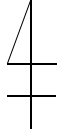
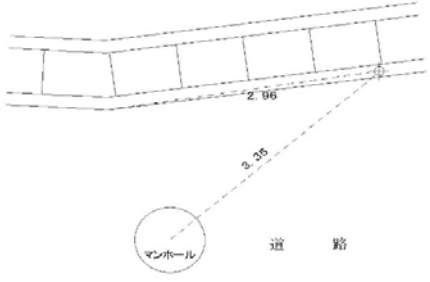

2級基準点の記

点名	NO202	作業者	公益社団法人 岐阜県公共嘱託 登記土地家屋調査士協会
所在地	各務原市川島渡町字南渡り629番11		
所有者	各務原市		
埋設	平成 29 年 4 月 3 日	観測	平成 29 年 4 月 6 日
標識の種類	金属標	埋設法	地上
地形図 S=1:25,000		略図	
			<p style="text-align: center;">202</p> 
近景写真		遠景写真	
			

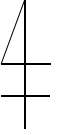
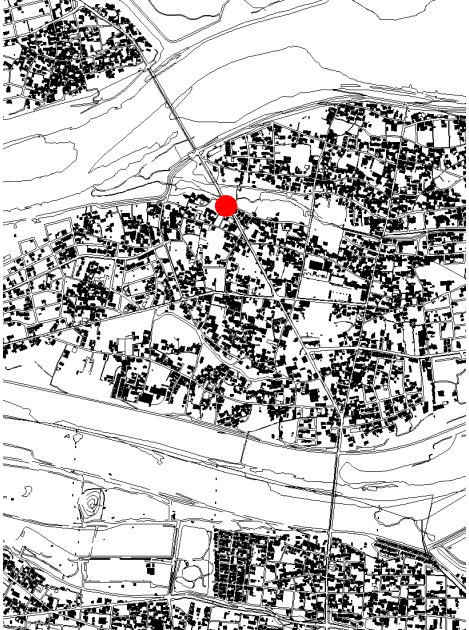
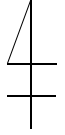
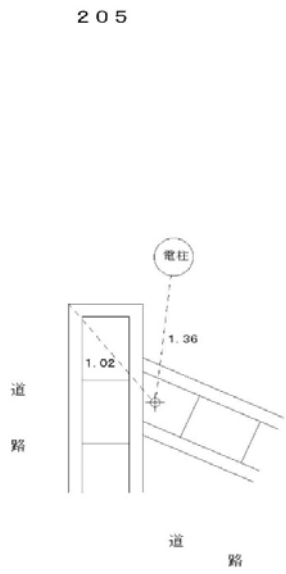


2級基準点の記

点名	NO203		作業者	公益社団法人 岐阜県公共嘱託 登記土地家屋調査士協会	
所在地	各務原市川島緑町2丁目58番				
所有者	各務原市				
埋設	平成 29 年 4 月 3 日	観測	平成 29 年 4 月 6 日		
標識の種類	金属標	埋設法	地上		
地形図 S=1:25,000			略図		
					
近景写真			遠景写真		
					

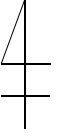
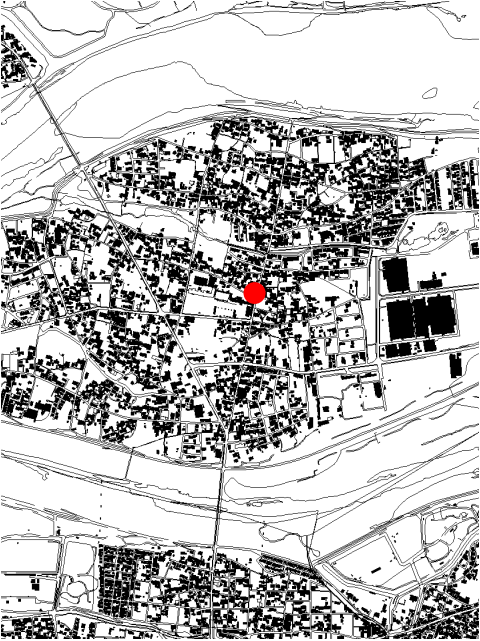
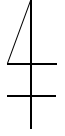
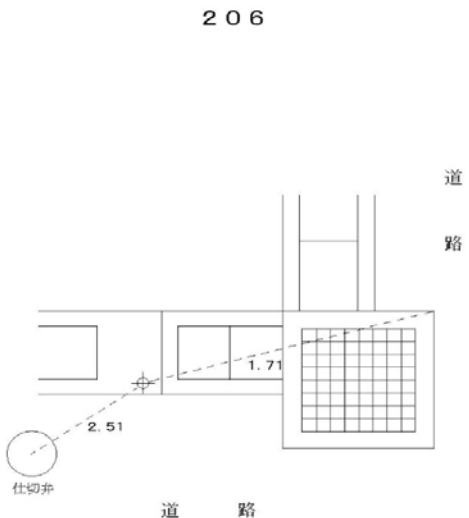


2級基準点の記

点名	NO204	作業者	公益社団法人 岐阜県公共嘱託 登記土地家屋調査士協会
所在地	各務原市川島河田町字山之瀬1217番2		
所有者	各務原市		
埋設	平成 29 年 4 月 3 日	観測	平成 29 年 4 月 6 日
標識の種類	金属標	埋設法	地上
地形図 S=1:25,000		略図	
			<p style="text-align: center;">204</p> 
近景写真		遠景写真	
			


2級基準点の記

点名	NO205	作業者	公益社団法人 岐阜県公共嘱託 登記土地家屋調査士協会
所在地	各務原市川島河田町字河田235番2先		
所有者	各務原市		
埋設	平成 29 年 4 月 3 日	観測	平成 29 年 4 月 6 日
標識の種類	金属標	埋設法	地上
地形図 S=1:25,000		略図	
			
近景写真		遠景写真	
			

2級基準点の記

点名	NO206		作業者	公益社団法人 岐阜県公共嘱託 登記土地家屋調査士協会	
所在地	各務原市川島河田町字西光坊494番2				
所有者	各務原市				
埋設	平成 29 年 4 月 3 日	観測	平成 29 年 4 月 6 日		
標識の種類	金属標	埋設法	地上		
地形図 S=1:25,000			略図		
					
近景写真			遠景写真		
					

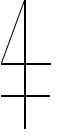
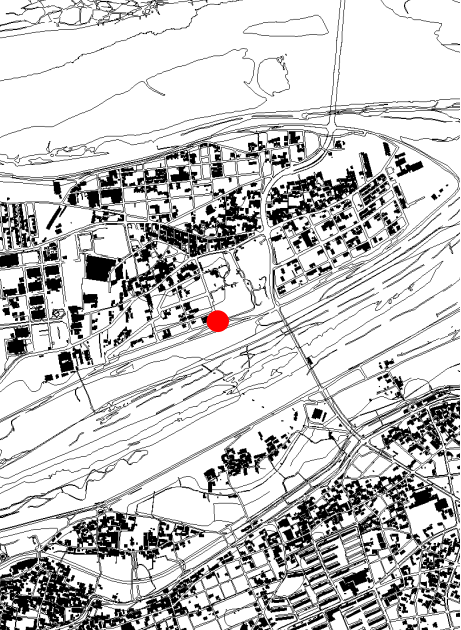
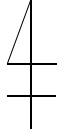
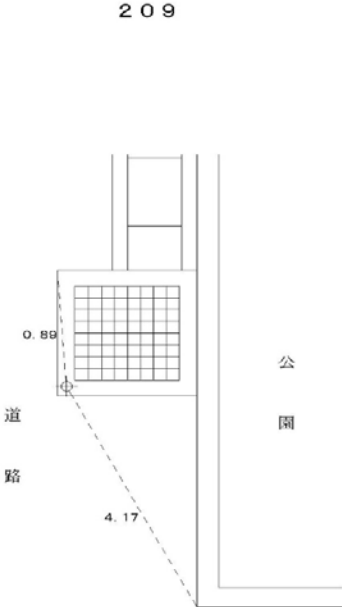


2級基準点の記

点名	NO207		作業者	公益社団法人 岐阜県公共嘱託 登記土地家屋調査士協会	
所在地	各務原市川島松倉町字大師前565番先				
所有者	各務原市				
埋設	平成 29 年 4 月 3 日	観測	平成 29 年 4 月 6 日		
標識の種類	金属標	埋設法	地上		
地形図 S=1:25,000			略図		
					
近景写真			遠景写真		
					

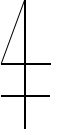

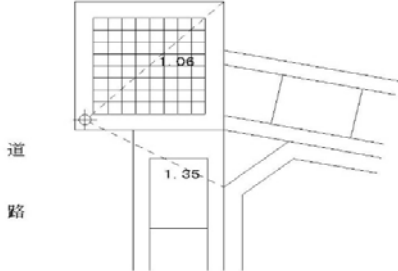
2級基準点の記

点名	NO208	作業者	公益社団法人 岐阜県公共嘱託 登記土地家屋調査士協会
所在地	各務原市川島竹早町字竹早2番1先		
所有者	各務原市		
埋設	平成 29 年 4 月 3 日	観測	平成 29 年 4 月 7 日
標識の種類	金属標	埋設法	地上
地形図 S=1:25,000		略図	
			<p style="text-align: center;">208</p> 
近景写真		遠景写真	
			

2級基準点の記

点名	NO209		作業者	公益社団法人 岐阜県公共嘱託 登記土地家屋調査士協会	
所在地	各務原市川島小網町字前河原2146番134				
所有者	各務原市				
埋設	平成 29 年 4 月 3 日	観測	平成 29 年 4 月 7 日		
標識の種類	金属標	埋設法	地上		
地形図 S=1:25,000			略図		
					
近景写真			遠景写真		
					

2級基準点の記

点名	NO210	作業者	公益社団法人 岐阜県公共嘱託 登記土地家屋調査士協会
所在地	各務原市川島小網町字本田浦1900番137		
所有者	各務原市		
埋設	平成 29 年 4 月 3 日	観測	平成 29 年 4 月 7 日
標識の種類	金属標	埋設法	地上
地形図 S=1:25,000		略図	
			<p style="text-align: center;">210</p> <p style="text-align: center;">道路</p> 
近景写真		遠景写真	
			